ΕΦΗΜΕΡΙΣ ΤΗΣ ΚΥΒΕΡΝΗΣΕΩΣ
ΤΗΣ ΕΛΛΗΝΙΚΗΣ ΔΗΜΟΚΡΑΤΙΑΣ

ΑΘΗΝΑ 13 ΙΟΥΛΙΟΥ 1987	ΤΕΥΧΟΣ ΤΕΤΑΡΤΟ	ΑΡΙΘΜΟΣ ΦΥΛΛΟΥ 656

ΠΕΡΙΕΧΟΜΕΝΑ

ΑΠΑΛΛΟΤΡΙΩΣΕΙΣ
ΑΝΑΚΟΙΝΩΣΕΙΣ

Ειδοποίηση για την Παρακατάθεση αποζημίωσης ακινήτων που απαλλοτριώνονται για την διάνοιξη της οδού Ολυμπιάδος (Δ. Πολιορκητού – Πυθαγόρα) Θεσ/νίκης ΕΡΓΟ 020/05/7869000 ΣΑΕ 069 δρχ. 4.170.750. 1

Παρακατάθεσης αποζημίωσης από αναγκαστική απαλλοτρίωση στην Κοινότητα Προσκυνά επαρχίας Λοκρίδας Ν. Φθιώτιδας. 2

Ειδοποίηση για παρακατάθεση οριστικής αποζημίωσης ιδιοκτητών έκτασης που βρίσκεται στην περιοχή Γλυκών Νερών Αττικής (Ο.Τ. 162) και στους δρόμους Όθωνος – Καραϊσκάκη – Μπουμπουλίνας και Θεσσαλονίκης και που απαλλοτριώθηκε υπέρ και με δαπάνη του ΟΣΚ, με σκοπό την ανέγερση διδακτηρίου του Γυμνασίου – Λυκείου Γλυκών Νερών. 3

ΠΟΛΕΟΔΟΜΙΑ
ΑΠΟΦΑΣΕΙΣ

Έγκριση Γενικού Πολεοδομικού Σχεδίου (Γ.Π.Σ.) του οικισμού χώρας Μυκόνου του δήμου Μυκονίων (Ν.Κυκλάδων). 4

ΑΝΑΚΟΙΝΩΣΕΙΣ

Ειδοποίηση για την παρακατάθεση αποζημίωσης ακινήτων που έχουν ρυμοτομηθεί με το εγκεκριμένο ρυμοτομικό σχέδιο του Δήμου Βούλας για τη διάνοιξη της Λεωφ. Βουλιαγμένης από Βασ. Γεωργίου μέχρι Αχιλλέως σύμφωνα με τις ενδείξεις της πράξης αναλογιστμού 11/86. 5

Ειδοποίηση της γενομένης παρακαταθέσεως αποζημιώσεως λόγω προσκυρώσεως οικοπεδικών τμημάτων εν Μαρωνεία Ν. Ροδόπης. 6

Καθορισμός προσωρινής τιμής μονάδος αποζημιώσεως λόγω προσκυρώσεως στην πόλη Κω Ν. Δωδ/νήσου. 7

ΑΠΑΛΛΟΤΡΙΩΣΕΙΣ
ΑΝΑΚΟΙΝΩΣΕΙΣ

Αριθ. ΔΠ/ΤΑ 32702 (1)

Ειδοποίηση για την Παρακατάθεση αποζημίωσης ακινήτων που απαλλοτριώνονται για την διάνοιξη της οδού Ολυμπιάδος (Δ. Πολιορκητού – Πυθαγόρα) Θεσ/νίκης ΕΡΓΟ 020/05/7869000 ΣΑΕ 069 δρχ. 4.170.750.

Ο ΝΟΜΑΡΧΗΣ ΘΕΣΣΑΛΟΝΙΚΗΣ

Έχοντας υπόψη:

1. Τις δ/ξεις του από 17.7.23 Ν. Δ/τος «περί σχεδίων πόλεων κ.λπ. συνοικισμών του Κράτους».

2. Το αρ. 24 του Α.Ν. 1731/1939 «περί αναγκαστικών απαλ/σεων» όπως αντικαταστάθηκε κατά την παρ. 1 αυτού με το άρθ. 8 του Ν. Δ/τος 3979/1959 «περί τροπ/σεως ενίων διατάξεων του Α.Ν. 1731/1939 «περί αναγκαστικών απαλλοτριώσεων».

3. Την απόφαση εξουσιοδότησής μας αρ. ΕΣ 23157/6.7.82 Νομάρχου Θεσ/νίκης γι' άσκηση από μας μέρους των αρμοδιοτήτων του.

Φέρουμε σε γνώση αυτών που έχουν ή αξιούν δικαίωμα κυριότητα στα ακίνητα που απαλλοτριώνονται για την διάνοικη της οδού Ολυμπιάδος (Δ. Πολιορκητού – Πυθαγόρα) ΕΡΓΟ 020/05/7869000 ΣΑΕ 059 βάσει των πράξεων τακτοποίησης και αναλογισμού αριθμ. 2863/70, 3034/71 και 5127/85 όπως αυτές ισχύους μετα την έγκρισή τους ότι η αποζημίωση που καθορίστηκε με την απόφαση του Μονομελούς Πρωτοδικείου Θεσ/νίκης αριθμ. 2114/1986 κατατέθηκε στο Ταμείο Παρακαταθηκών και Δανείων υπέρ αυτών που θα αναγνωρισθούν δικαιούχοι σύμφωνα με το Νόμο.

Για την κατάθεση αυτή έχει εκδοθεί το γραμμάτιο παρακαταθήκης αριθμ. 392893/21.5.87 Θεσ/κης ποσού τεσσάρων εκατομμυρίων εκατόν εβδομήντα χιλιάδων, επτακοσίων πενήντα δρχ. (4.170.750).

Θεσσαλονίκη, 22 Ιουνίου 1987
Η Διευθυντής
Γ. ΓΑΪΤΑΝΑΚΗ

Αριθ. 361 (2)

Παρακατάθεσης αποζημίωσης από αναγκαστική απαλλοτρίωση στην Κοινότητα Προσκυνά επαρχίας Λοκρίδας Ν. Φθιώτιδας.

Ο ΠΡΟΕΔΡΟΣ ΤΗΣ ΚΟΙΝΟΤΗΤΑΣ ΠΡΟΣΚΥΝΑ

Ο Πρόεδρος της Κοινότητας Προσκυνά ανακοινώνει την παρακατάθεση αποζημίωσης από αναγκαστική απαλλοτριώση ακινήτου υπέρ της Κοινότητας Προσκυνά, για την κατασκευή παιδικής χαράς, στο Ταμείο Παρακαταθηκών και Δανείων Παρ/κών Αταλάντης Γραμμάτιο σύστασης Παρακαταθήκης ποσού δραχμών (179.933).

Αριθμός Γραμματίου 10103/1987.

Αριθμός Πράξης κατάθεσης Εγγράφου 2457/87. δικαιούχοι Κληρονόμοι Δέσποινας Νικ. Καλλίμπαση: 1) Νικόλαος Καλλίμπασης, 2) Αθανασία Καλλίμπαση, 3) Ιωάννα Ρούση το γένος Καλλίμπαση Βασιλείου.

Προσκυνά, 29 Ιουνίου 1987
Ο Πρόεδρος
ΚΟΛΙΟΦΟΥΤΗΣ ΒΑΓΙΑΣ

Αριθ. Φ. 53695/12118 (3)

Ειδοποίηση για παρακατάθεση οριστικής αποζημίωσης ιδιοκτητών έκτασης που βρίσκεται στην περιοχή Γλυκών Νερών Αττικής (Ο.Τ. 162) και στους δρόμους Όθωνος – Καραϊσκάκη – Μπουμπουλίνας και Θεσσαλονίκης και που απαλλοτριώθηκε υπέρ και με δαπάνη του ΟΣΚ, με σκοπό την ανέγερση διδακτηρίου του Γυμνασίου – Λυκείου Γλυκών Νερών.

ΟΡΓΑΝΙΣΜΟΣ ΣΧΟΛΙΚΩΝ ΚΤΙΡΙΩΝ

Το Νομικό Πρόσωπο Δημοσίου Δικαίου με την επωνυμία «ΟΡΓΑΝΙΣΜΟΣ ΣΧΟΛΙΚΩΝ ΚΤΙΡΙΩΝ» που εδρεύει στην Αθήνα και επί της οδού Φαβιέρου 30, ειδοποιεί ότι σύμφωνα με την Π. 8583/3143/1.12.1983 (ΦΕΚ 798/τ.Δ/30.12.1983) κοινή απόφαση των

Υπουργών Παιδείας – Θρησκευμάτων και Οικονομικών, για την κήρυξη αναγκαστικής απαλλοτρίωσης, υπέρ και με δαπάνη του ΟΣΚ, έκτασης εμβαδού 7.250 μ^2 (και σύμφωνα με το οριστικό διάγραμμα του κτηματογράφου 6.380,20 μ^2) που βρίσκεται στο Ο.Τ. 162 και τους δρόμους Όθωνος – Γ. Καραϊσκακη – Μπουμπουλίνας και Θεσσαλονίκης και προορίζεται για την ανέγερση διδακτηρίου του Γυμνασίου,Λυκείου Γλυκών Νερών Αττικής επειδή με βάσει την 7726/86 απόφαση του Εφετείου Αθηνών καθορίζεται οριστική αποζημίωση ιδιοκτητών μικρότερη από το ποσό που παρακατέθηκε για την προσωρινή αποζημίωση βάσει της 298/19.1.85 απόφασης του Πρωτοδικείου Αθηνών και της οποίας η παρακατάθεση δημοσιεύθηκε στο ΦΕΚ 147/τ.Δ'/ 5.3.1986.

Αθήνα, 19 Ιουνίου 1987
Ο Διευθυντής Συντονιστής
ΓΙΩΡΓΟΣ ΠΑΤΣΙΛΙΝΑΚΟΣ

ΠΟΛΕΟΔΟΜΙΑ

ΑΠΟΦΑΣΕΙΣ

Αριθ. 28783/1406 (4)

Έγκριση Γενικού Πολεοδομικού Σχεδίου (Γ.Π.Σ.) του οικισμού χώρας Μυκόνου του δήμου Μυκονίων (Ν.Κυκλάδων).

Ο ΥΠΟΥΡΓΟΣ ΠΕΡΙΒΑΛΛΟΝΤΟΣ, ΧΩΡΟΤΑΞΙΑΣ ΚΑΙ ΔΗΜ. ΕΡΓΩΝ

Έχοντας υπόψη:

1. Τις διατάξεις του Ν. 1337/1983 (ΦΕΚ 33/Α) και ειδικότερα το άρθρο 3 αυτού.
2. Τις διατάξεις του Ν. 1558/85 (ΦΕΚ 137/Α) και ειδικότερα το άρθρο 23 παράγρ. 1.
3. Τις διατάξεις του Ν. 1685/1987 (ΦΕΚ 27/Α) και ειδικότερα το άρθρο 4 παράγρ. 2.
4. Την υπ' αριθ. 332/13/3.1.1986 απόφαση του Υπουργού Περιβάλλοντος, Χωροταξίας και Δημοσίων Έργων «Κίνηση της διαδικασίας σύνταξης του Γενικού Πολεοδομικού Σχεδίου Δήμου Μυκόνου (Ν. Κυκλάδων)» (ΦΕΚ 56/Δ).
5. Το υπ' αριθ. ΟΙΚ. 7141/6.9.85, 7184/9.9.85, 7181/9.9.85, 7180/9.9.85, 7299/12.9.85, 7300/12.9.85, 7301/12.9.85, 7984/7.10.85, 7985/7.10.85, 7989/7.10.85, 7986/7.10.85, 7988/7.10.85, 7987/7.10.85 έγγραφα του ΤΠ.ΠΕ προς τους αρμόδιους φορείς.
6. Τις υπ' αριθ. 88/1985 και 51/1986 γνωμοδοτήσεις του δημοτικού συμβουλίου Μυκονίων.
7. Το υπ' αρ. 3306/1.11.85 έγγραφο της Νομαρχίας Κυκλάδων, Δ/νση Δασών.
8. Το υπ' αρ. 3042/14.1.86 έγγραφο του Υπουργείου Πολιτισμού, ΚΑ' Εφορεία Προϊστ. Κλασσικών Αρχαιοτήτων Κυκλάδων.
9. Το υπ' αρ. 347/σχ.233, 1023 Π.Ε/11.4.86 έγγραφο του Υπουργείου Πολιτισμού, 1η Εφορεία Νεωτ. Μνημείων.
10. Το υπ' αρ. 16051/16.12.85 έγγραφο του Υπουργείου Βιομηχανίας, Ενεργείας και Τεχνολογίας, Δ/νση Ύδατ. Δυναμικού και φυσικών πόρων.
11. Το υπ' αρ. 539239/13.11.85 έγγραφο του Ελληνικού Οργανισμού Τουρισμού, Δ/νση β.
12. Το υπ' αρ. ΤΥ 4920/6.11.85 έγγραφο της Νομαρχίας Κυκλάδων, Δ/νση Τεχν. Υπηρεσιών.
13. Το υπ' αρ. 19374/5.11.85 έγγραφο της Νομαρχίας Κυκλάδων, Δ/νση Εσωτερικών, τμήμα ΤΥΔΚ.
14. Το υπ' αρ. 504/623/21.10.85 έγγραφο του Οργανισμού Τηλεπικοινωνιών της Ελλάδος Α.Ε. (ΟΤΕ).
15. Το γεγονός ότι οι υπόλοιποι φορείς δεν γνωμοδότησαν μέχρι σήμερα.
16. Την υπ' αρ. 22η (συνεδρ. 6η) γνωμοδότηση του Συμβουλίου Χωροταξίας, Οικισμού και Περιβάλλοντος νομού Κυκλάδων, αποφασίζουμε:

1) Εγκρίνεται το γενικό πολεοδομικό σχέδιο (ΓΠΣ) του οικισμού χώρας Μυκόνου του δήμου Μυκονίων (Ν. Κυκλάδων) όπως τα όρια του προσδιορίζονται με κόκκινη γραμμή στο χάρτη Π-1.11 σε κλίμακα 1:4.000. Κυρίως το ως άνω σχέδιο περιλαμβάνει:

Α) Την πολεοδομική οργάνωση του οικισμού χώρας Μυκόνου με πληθυσμιακό μέγεθος 6.200 κατοίκων, με:

α) Την ένταξη στο σχέδιο πόλης εκτάσεων πυκνοδομημένων και αραιοδομημένων συνολικής επιφάνειας περίπου 80 Ηα και τη δημιουργία μιας (1) πολεοδομικής ενότητας μέσης πυκνότητας 125 κατ./Ηα και μέσου συντελεστή δόμησης 0,6 όπως φαίνεται στους χάρτες Π-1.4, 1.5, Π-1.11.

β) Το προσδιορισμό των χρήσεων γης όπως φαίνονται στους χάρτες Π-1.2, 1.3.2, Π-1.11 σε κλίμακα 1:4000 και ειδικότερα:

– Τη διατήρηση της σημερινής μορφής γενικής κατοικίας.
– Την ένταξη πολιτιστικών λειτουργιών στον αστικό ιστό, μέσα και έξω από το Ιστορικό Κέντρο, με τη χρησιμοποίηση υπαρχόντων κτισμάτων.
– Τη διατήρηση της σημερινής θέσης της κεντρικής περιοχής του δήμου.
– Την επέκταση του κέντρου πόλης βόρεια μέχρι την περιοχή του Αρχαιολογικού Μουσείου.
– Την ανάπτυξη εγκαταστάσεων λιανικού εμπορίου μέσα στην παλιά πόλη.
– Τη χωροθέτηση επιπλέον Ζώνης λιανικού εμπορίου στη νότια επέκταση του οικισμού στη διασταύρωση των δρόμων προς Ορνό και Πλατύ Γιαλό.
– Τη χωροθέτηση στην ίδια περιοχή Ζώνης Χονδρεμπορίου με εγκαταστάσεις αποθηκών και ψυγείων, γραφείων κ.λπ.
– Την οργάνωση των εγκαταστάσεων εκπαίδευσης μέσα στην πολεοδομική ενότητα:
1. είτε με επέκταση των υπαρχόντων διδακτηρίων.
2. είτε με χωροθέτηση νέων διδακτηρίων (μεταλυκειακού κέντρου και μέσης επαγγελματικής σχολής) νότια του οικισμού, δίπλα στο δρόμο που οδηγεί στο Αεροδρόμιο.
– Τη χωροθέτηση και οργάνωση εγκαταστάσεων αθλητισμού στην περιοχή μεταξύ του νέου συνδετηρίου δρόμου Άνω Μέρας - Αεροδρομίου και του επαρχιακού δρόμου Χώρας - Πλατύ Γιαλού.
– Τη δημιουργία ελευθέρων χώρων και περιαστικού πράσινου στις νότιες επεκτάσεις, 5 γύρω από την περιοχή λιανικού εμπορίου.
– Χονδρεμπορίου και τις εγκαταστάσεις αθλητισμού και εκπαίδευσης.
– Την ανάπτυξη λειτουργιών αναψυχής στις πιο πάνω περιοχές περιαστικού πράσινου.
– Τη χωροθέτηση και κατασκευή κτιρίου υποδοχής Λιμανιού (όπου θα στεγαστούν ΕΟΤ - Τουριστική Αστυνομία - δημοτική υπηρεσία παροχής πληροφοριών - Τουριστικό περίπτερο) στο Λιμάνι, δίπλα στην προβλήτα.
– Τη μεταφορά του σημερινού Νεκροταφείου, εκτός ορίων ΓΠΣ.

γ) Τη γενική εκτίμηση της χωρητικότητας της πολεοδομικής αυτής ενότητας σε κατοίκους για το 1987, στην πολεοδομική ενότητα, όπως αναφέρονται στον Πίνακα Α-11.6.

δ) Την ιεράρχηση του οδικού δικτύου, όπως φαίνεται στο χάρτη Π-2.1.2 σε κλίμακα 1:4.000. Οι βασικότερες παρεμβάσεις είναι:

– Κατασκευή συνδετήριας αρτηρίας που θα συνδέει το δρόμο της Άνω Μεράς με το δρόμο του Αεροδρομίου και του Πλατύ Γιαλού.
– Κατασκευή περιφερειακού Τούρλου - Άνω Μεράς - Χώρας.
– Άμεση βελτίωση - διαπλάτυνση - ασφαλτόστρωση και μετατροπή τους σε οδούς πλάτους 700 μ. των αγροτικών δρόμων (κατά σειρά προτεραιότητας)

Τούρλου μέχρι Καμνάκι, Λήνως, αεροδρομίου - Βόθωνα, Αγ. Παντελεήμονα - Αη Σώστη, Μουσείο Αμυγδαλίδι, Άνω Μερά - Καλαφάτη - Καλό Λειβάδι.

– Κατασκευή ισόπεδων κόμβων στα σημεία σύνδεσης της νέας συνδετήριας Αεροδρομίου - Πλατύ Γιαλού και του νέου περιφεριακού Τούρλου - Άνω Μεράς - Χώρας στα σημεία σύνδεσής τους με του δρόμους προς Άνω Μερά, Αεροδρόμιο, Πλατύ Γιαλό και Τουρλό, Άνω Μερά αντίστοιχα.
– Κατασκευή νέου δρόμου Τρία Πηγάδια - Ματογιάννι.
– Διάνοιξη - κατασκευή τμήματος δρόμου που θα συνδέει τον Παλιό δρόμο προς Αγ. Στάφανο, πάνω από το Αρχαιολογικό Μουσείο, με την προβλήτα του λιμανίου.
– Διαμόρφωση του κόμβου στο λιμάνι στην είσοδο του οικισμού και μονοδρόμηση της κυκλοφορίας λιμανού.
– Διαβάθμιση της εσωτερικής κυκλοφορίας του οικισμού σε συλλεκτήριες αρτηρίες κα τοπικό οδικό δίκτυο.
– Συντήρηση του υπάρχοντος δικτύου πεζοδρόμων στο παλιό τμήμα του οικισμού.
– Παράλληλα κατασκευή χώρων στάθμευσης:
1. στην βόρεια πλευρά της προβλήτας εκφόρτωσης του λιμανιού.
2. στο νότιο τμήμα του οικισμού δίπλα στον περιφερειακό που οδηγεί στον Ορνό και
3. νοτιοανατολικά, στη σύνδεση της νέας συνδετήριας αρτηρίας Άνω Μεράς - Αεροδρομίου. Οι δύο τελευταίες θέσεις βρίσκονται σε άμεση σχέση με την περιοχή Ζώνης Χονδρεμπορίου που δημιουργείται εκεί.

– Συγκέντρωση των εγκαταστάσεων μαζικών μεταφορών στο λιμάνι βόρεια της προβλήτας.

ε) Τον καθορισμό ζωνών όπως φαίνεται στο χάρτη Π-1.11 σε κλίμακα 1:4.000:

– Ζώνη προστασίας και ανάδειξης ολόκληρου του οικισμού Μυκόνου που περικλείεται μέσα στα όρια ΓΠΣ.

– Ζώνη προστασίας και ανάδειξης του ιστορικού κέντρου.

– Ζώνη προστασίας και ανάδειξης των δύο κύριων εμπορικών δρόμων που αρχίζουν από την παραλία και της παραλιακής όψης των σπιτιών μέσα στο Λιμάνι.

– Ζώνη ανάπλασης των περιοχών
.μείζων περιοχή λιμανιού
.Κάστρο
.Περιοχές πάνω και Κάτω Μύλων
.Λάκκα
.νέα οδός Λάκκα – Ματογιάννι

Β) Τη λήψη μέτρων για την προστασία του περιβάλλοντος όπως φαίνονται στο χάρτη Π – 1.9 σε κλίμακα 1: 25.000 και ειδικότερα:

– Ανάδειξη και αξιοποίηση: 1) Στο Κάστρο, στο Ληνό και 2) στις Πόρτες στα Καστελλάκια.

– Μεταφορά και χωροθέτηση του χώρου συλλογής και καύσης των απορριμάτων στο χώρο των μεταλλείων

– Μεταφορά των σφαγείων από το λιμάνι και χωροθέτησή τους στο μέχρι σήμερα χώρο συλλογής απορριμάτων

– Καθορισμός Ζώνης προστασίας ακτών όπως φαίνονται στον αντίστοιχο χάρτη.

– Καθορισμός ζώνης ειδικής προστασίας στην περιοχή του Πανόρμου όπου ζουν φώκιες.

Γ) Τις προτάσεις για τα απαραίτητα έργα και μελέτες δικτύων υποδομής όπως φαίνονται στους χάρτες Π – 2.2.1, Π – 2.3.1, 4.1, 2.5 και Π – 2.6.2 Π -2.7.2 και ειδικότερα:

α. Δίκτυο ύδρευσης

– Επισκευή και βελτίωση όλου του δικτύου κύρια στην παλιά πόλη.

– Επέκταση του δικτύου στις περιοχές επεκτάσεων.

– Χωροθέτηση και κατασκευή νέων υδατοδεξαμενών.

– Χωροθέτηση και κατασκευή φράγματος στο ρέμα Μαραθιού, για τη σύλληψη 150.000 μ^3 ετησίως.

β. Δίκτυα αποχέτευσης, ομβρίων και αντιπλημμυρικής προστασίας και απορρίματα.

– Δημιουργία δικτύου αποχέτευσης ομβρίων, στις νεοεντασσόμενες περιοχές με τη διευθέτηση ρεμάτων και έργων αποστράγγισης, με ανοικτές διατομές κτιστών τοιχωμάτων.

– Καθορισμός αγωγών ομβρίων μέσα στο παλιό παραδοσιακό τμήμα του οικισμού, οι οποίοι θα καταλήγουν είτε μέσω παλιών αγωγών είτε επιφανειακά στη θάλασσα.

Για τα απορρίματα

– Μεταφορά και χωροθέτηση του χώρου συλλογής και καύσης των απορριμάτων στο χώρο των μεταλλείων.

– Αποκατάσταση του σημερινού χώρου απορριμάτων.

γ. Ενεργειακό σύστημα

– Επέκταση του δικτύου μέσης τάσης στις περιοχές επέκτασης.

– Χωροθέτηση και κατασκευή των σταθμών ζεύξης μετά από έγκριση της Επιτροπής Πολεοδομικού και Αρχιτεκτονικού Ελέγχου (ΕΠΑΕ).

δ. Τηλεπικοινωνιακό σύστημα

– Επέκταση των υπόγειων τηλεφωνικών γραμμών στις περιοχές επέκτασης και κατασκευή κέντρου τηλεπικοινωνιών μετά από έγκριση της ΕΠΑΕ.

Δ) Τις προτάσεις για την αντιμετώπιση θεομηνιών για την πυροπροστασία και ασφάλεια όπως φαίνονται στο χάρτη Π – 3.1.2, 3.2, 3.3 σε κλίμακα 1: 4.000 και ειδικότερα:

– Επέκταση του δικτύου υδροληψίας των κρουνών πυρόσβεσης στις νέες επεκτάσεις.

– Εντοπισμός σημείων υδροληψίας από το δίκτυο (όπου υπάρχει) μέσα στον οικισμό.

– Καθορισμός υδροληψίας (από τη θάλασσα) και εύκολης, άνετης, προσπέλασης μέσα στο παλιό τμήμα του οικισμού, πυροσβεστικών μονάδων, από 3 – 4 κυρίους πεζόδρομους και μόνο.

– Καθορισμός ελεύθερων χώρων μέσα στον οικισμό που θ' αποτελέσουν τόπους συγκέντρωσης του πληθυσμού σε περίπτωση θεομηνιών και ειδικά:

1. Ο ελεύθερος χώρος και ο χώρος του σχολείου στη Λάκκα.
2. Ο ελεύθερος χώρος των Μύλων.
3. Ο χώρος του Γυμνασίου.
4. Ο νέος ελεύθερος χώρος που δημιουργείται στην περιοχή επέκτασης.

Ε) Συνοπτικά αντίτυπα των παραπάνω δέκα (10) χαρτών και ενός (1) πίνακα θεωρημένα από τον Προϊστάμενο της Δ/νσης Πολεοδομικών Εφαρμογών με την υπ' αριθ. 28783/1406/1987 πράξη του δημοσιεύονται στην Εφημερίδα της Κυβερνήσεως με την απόφαση αυτή.

2) Εντός της περιοχής Γ.Π.Σ. και ειδικότερα στις εκτός σχεδίου περιοχές που περιλαμβάνονται σ' αυτό, οικοδομικές άδειες που έχουν εκδοθεί με τις προγενέστερες ισχύουσες διατάξεις ή έχει υποβληθεί στην αρμόδια πολεοδομική αρχή ο πλήρης φάκελλος με τα απαραίτητα για την έκδοση της οικοδομικής άδειας στοιχεία, μέχρι την ημερομηνία δημοσίευσης της παρούσας απόφασης, εκτελούνται όπως εκδόθηκαν ή εκδίδονται βάσει των υποβληθέντων στοιχείων.

3) Η ισχύς της παρούσας απόφασης αρχίζει από τη δημοσίευσή της στην Εφημερίδα της Κυβερνήσεως.

Η απόφαση αυτή να δημοσιευθεί στην Εφημερίδα της Κυβερνήσεως.

Αθήνα, 11 Μαΐου 1987

Ο ΥΠΟΥΡΓΟΣ

ΕΥΑΓΓΕΛΟΣ ΚΟΥΛΟΥΜΠΗΣ

	Πληθυσμός Πολεοδ/κής Ενότητας (5-ετίες) (1)	Έκταση Πολεοδομ. Ενότητας (Ha) (2)	Κάλυψη Πολεοδ. Ενότητας (ίδια μορφή) (3)	Σταθερότητα ρελ. επιφ. οικοδομής (μ²/κατ.) (4)	Κατ. δ/πο γης για κοιν. χρ. (μ²/κατ.) (5)	Πυκνότητα Πολεοδ. Ενότ. (κατ./Ha) (6)	Δείκτης [illegible] (7)	Κατ. [illegible] (κατ.) (8)	[illegible] (9)
	p	ε	σ	k	u	$\frac{\sigma}{k+\sigma}$	λ	ε·λ	ε·λ·p
Πολεοδομική Ενότητα 1	6.200	80,0	0,6	30	30	125	0,65	6.500	300,0
" " 2									
" " 3									
" " 4									
.									
.									
.									
.									
Σύνολο Πολεοδ. Ενότητας	6200	80,0	0,6	30	30	125	0,65	6500	300
[illegible] κεντρικών λειτουργιών									
Σύνολο οίκισμού									

[illegible]Σ: Αναλυτική περιγραφή τρόπου σύνταξης του πίνακα στις προδιαγραφές (θέμα Α-11.6)


ΥΠΟΜΝΗΜΑ
ΓΕΝΙΚΟ ΠΟΛΕΟΔΟΜΙΚΟ ΣΧΕΔΙΟ
Π-1.9.
προστασία περιβάλλοντος
Γ.Π.Σ. ΜΥΚΟΝΟΥ
ΝΟΜΟΣ Κυκλάδων
ΜΑΪΟΣ 1988
ΜΥΚΟΝΟΣ
ΟΡΟΣ ΤΟΥΡΟΣ
ΟΡΟΣ ΚΟΡΦΟΣ
ΟΡΟΣ ΕΛΙΟΣ
ΟΡΟΣ ΚΑΛΟ ΛΙΒΟΔΙ
ΟΡΟΣ ΑΥΧΟΣ
ΟΡΟΣ ΚΑΛΟΦΩΤΗΣ
ΟΡΟΣ ΦΩΤΙΑ
ΟΡΟΣ ΠΛΥΤΟΣ
ΟΡΟΣ ΚΑΤΣΟΥΝΟΒΟΥΝΙ
ΟΡΟΣ ΠΛΑΤΥΣ ΓΙΑΛΟΣ
ΟΡΟΣ ΟΡΑΟΣ
ΟΡΟΣ ΑΓ. ΙΩΑΝΝΗ ΔΙΑΚΟΦΤΗ
ΟΡΟΣ ΚΟΣΜΑΔΑ
ΟΡΟΣ ΠΑΝΟΡΜΟΣ
ΟΡΟΣ ΧΟΥΛΑΚΙΟ
ΟΡΟΣ ΤΟΥΡΟΣ

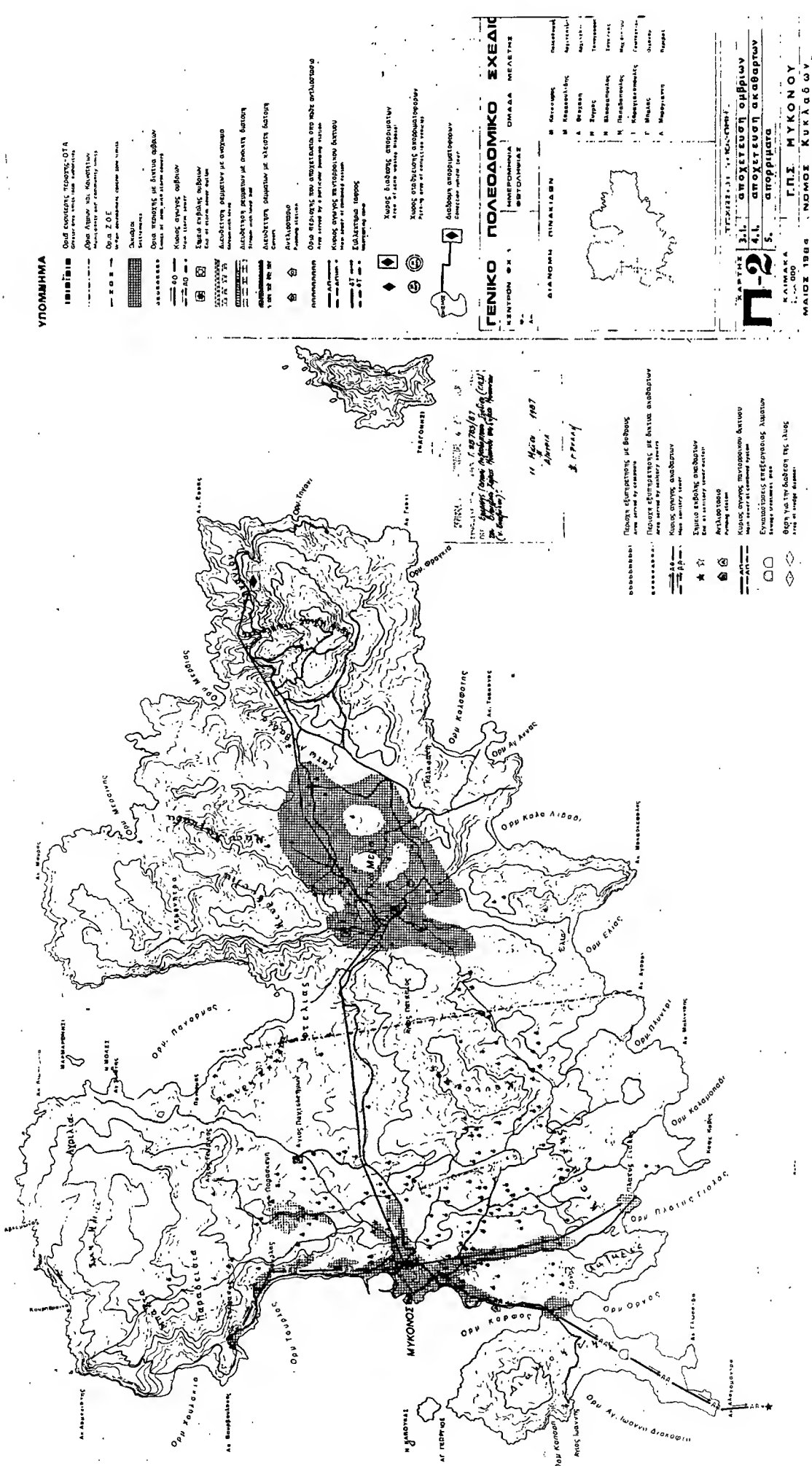
ΥΠΟΜΝΗΜΑ
ΓΕΝΙΚΟ ΠΟΛΕΟΔΟΜΙΚΟ ΣΧΕΔΙΟ
ΚΕΝΤΡΟΝ ΦΑΣ
ΗΜΕΡΟΜΗΝΙΑ ΦΕΤΟΛΗΨΙΑΣ
ΟΜΑΔΑ ΜΕΛΕΤΗΣ
ΣΙΑΝΟΜΗ ΠΙΝΑΚΙΔΕΝ
ΤΕΧΝΗΤΗ ΕΚΤΕΛΕΣΗ ΕΡΓΑ
3.α. αποχέτευση ομβρίων
4.α. αποχέτευση ακάθαρτων
5. απορρίμματα
Γ.Π.Σ. ΜΥΚΟΝΟΥ
ΝΟΜΟΣ Κυκλάδων
ΚΛΙΜΑΚΑ 1:5.000
ΜΑΙΟΣ 1988
ΜΥΚΟΝΟΣ
Ορ. Φραγκία
Ορ. Μεσόλιος
Ορ. Μεσόγειος
Ορ. Καλαφάτης
Ορ. Αγ. Αναργύρων
Ορ. Κόλο Λιβάδι
Ορ. Ελίας
Ορ. Πανόρμος
Ορ. Πλάτυς Γιαλός
Ορ. Κόρφος
Ορ. Ορνός
Ορ. Αγ. Ιωάννη Δρακόφωτη
Ορ. Φουσκιάς
Ορ. Φαλάρι
Ορ. Πλυκτέρι
Ορ. Κατσουνάδι
Ορ. Κόπρος
Αγ. Ιωάννης
Αγ. Παρασκευή
Παραλία
Αγ. Ανάργυροι
Αγ. Βασίλειος
Αγ. Μαρκέλλος
Αγ. Φωκάς
Αγ. Γεώργιος
Αγ. Μαρίνα
Αγ. Ιωάννης
Αγ. Ελευθέριος
Αγ. Αικατερίνη
Αγ. Μαρκέλλος
Αγ. Γεώργιος
Αγ. Φωτεινή
Αγ. Ιωάννης
Αγ. Ιωάννης
Αγ. Ιωάννης

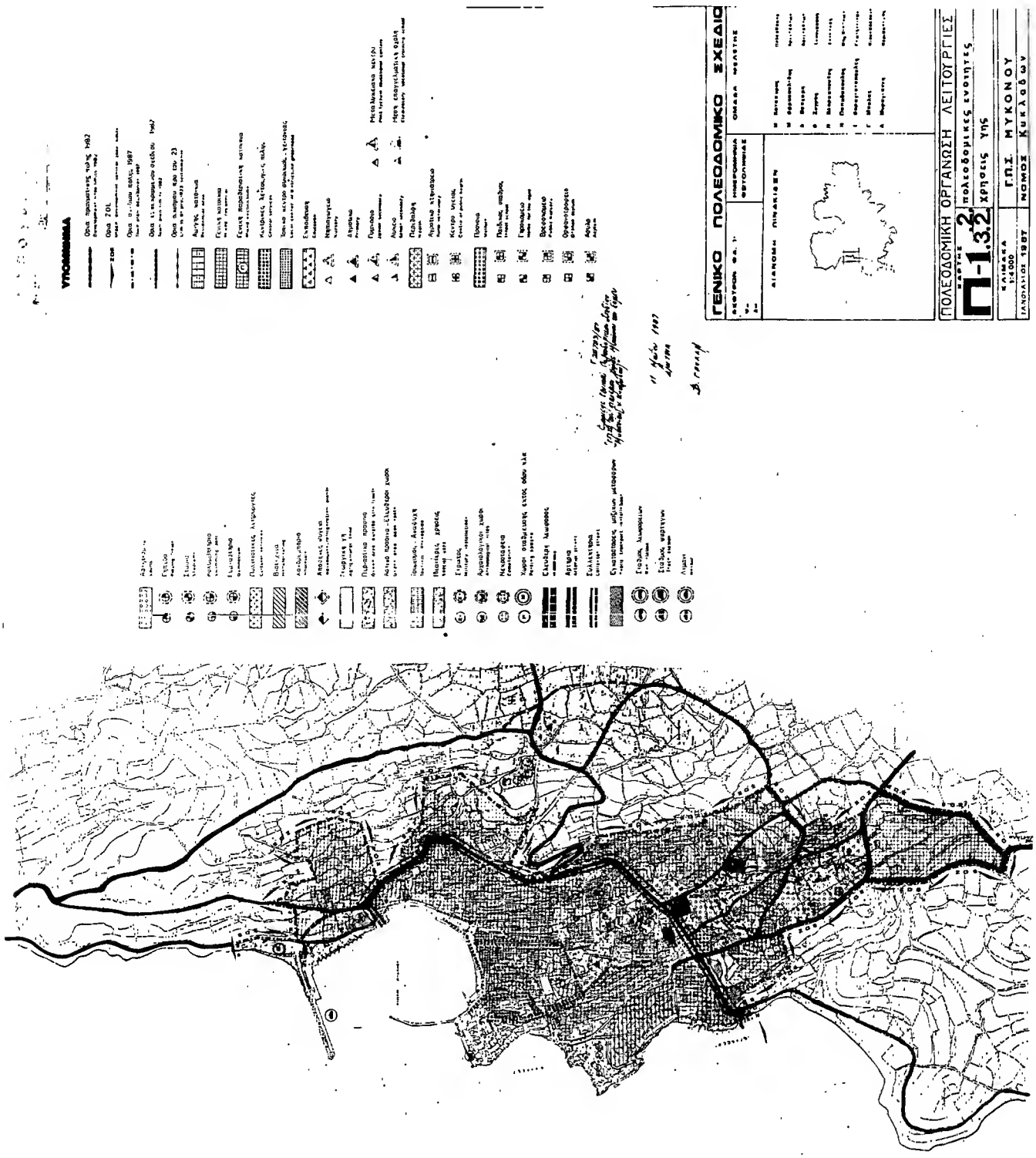
ΥΠΟΜΝΗΜΑ
ΓΕΝΙΚΟ ΠΟΛΕΟΔΟΜΙΚΟ ΣΧΕΔΙΟ
ΠΟΛΕΟΔΟΜΙΚΗ ΟΡΓΑΝΩΣΗ ΛΕΙΤΟΥΡΓΙΕΣ
Π-1.3.2
πολεοδομικές ενότητες
χρήσεις γης
Γ.Π.Σ. ΜΥΚΟΝΟΥ
ΝΟΜΟΣ Κυκλάδων

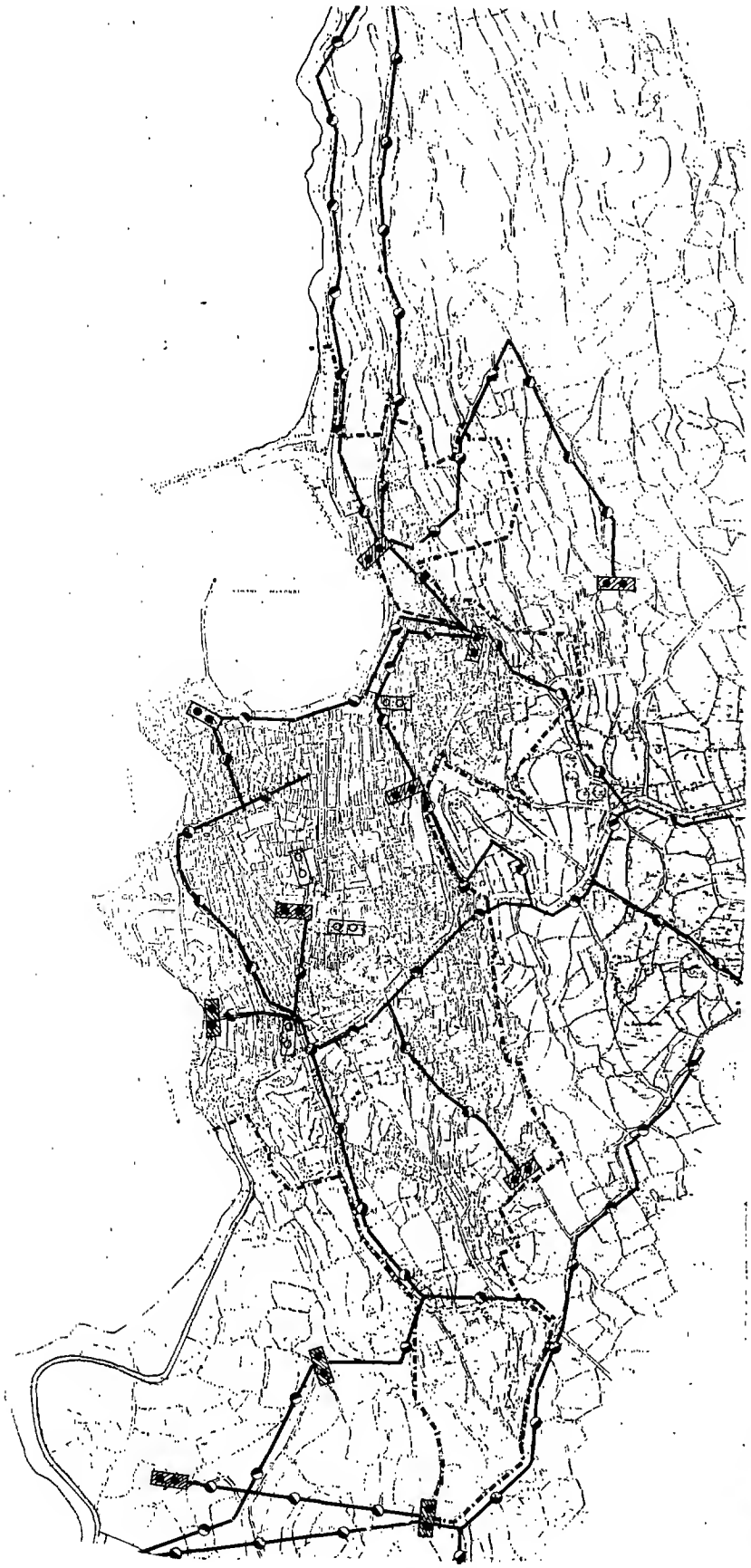

ΥΠΟΜΝΗΜΑ

Ορια Δημων και Κοινοτητων
Municipality and community limits

Ορια Σχεδιου πολης 1987
Town plan boundaries 1987

Δενδρευον εναερειο δικτυο επι κυκλικων στυλων
Main aerial circuit of cylindrical poles

Δενδρευον υπογειο δικτυο
Main underground circuit

Υποσταθμοι ΔΕΗ
Secondary stations of DEH

Σταθμος μετασχηματισμου
Transformation station

Σταθμος ζευξεως
Merging station

Εγκριθη Γενικα Πολεοδομικα Σχεδια Μυκονου (ν. Κυκλαδων)
Γ.28783/87
11 Μαΐου 1987
Η ΔΙΝΤΗΣΑ
Β. Γρυλλη

ΓΕΝΙΚΟ ΠΟΛΕΟΔΟΜΙΚΟ ΣΧΕΔΙΟ

ΚΕΝΤΡΟΝ Φ.Κ. 1: φ= λ=	ΗΜΕΡΟΜΗΝΙΑ ΦΩΤΟΛΗΨΙΑΣ	ΟΜΑΔΑ ΜΕΛΕΤΗΣ
ΔΙΑΝΟΜΗ ΠΙΝΑΚΙΔΩΝ		Μ Κοτσανας Πολεοδομος Μ Κορασυλιδης Αρχιτεκτων Α Φεσσαρη Αρχιτεκτων Ν Ζυγρος Τοπογραφος Ν Βλασοπουλος Συστ. Ενε Ν Παπαδοπουλος Μηχ. Δικτυων Ι Καραγιανοπουλος Γεωλογος Γ Μπολας Οικονομολ. Λ Μυρογιαννη Περιβαλλ.

ΤΕΧΝΙΚΗ ΥΠΟΔΟΜΗ

ΧΑΡΤΗΣ **Π2.6.2.** ΕΝΕΡΓΕΙΑΚΟ ΣΥΣΤΗΜΑ ΟΙΚΙΣΜΟΣ

ΚΛΙΜΑΚΑ 1:4000 — Γ.Π.Σ. ΜΥΚΟΝΟΥ

ΙΑΝΟΥΑΡΙΟΣ 1987 — ΝΟΜΟΣ Κυκλαδων

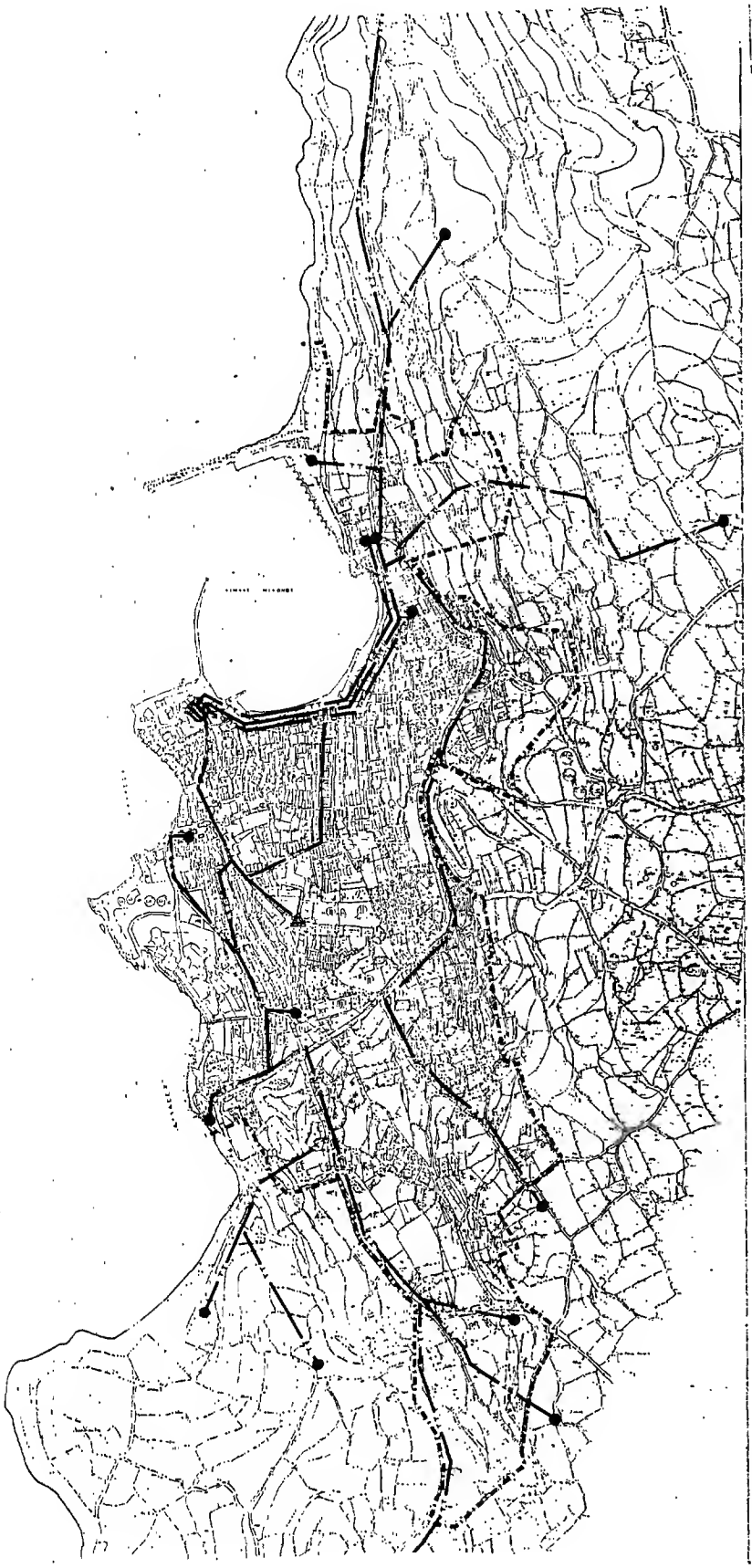

ΥΠΟΥΡΓΕΙΟ
ΠΕΡΙΒΑΛΛΟΝΤΟΣ, ΧΩΡΟΤΑΞΙΑΣ & ΔΗΜΟΣΙΩΝ ΕΡΓΩΝ

ΥΠΟΜΝΗΜΑ

Ορια Δημων και Κοινοτητων
Municipality and Community limits

Ορια Σχεδιου Πολης 1987
Town-plan boundaries 1987

Εναερια Τηλεφωνικη γραμμη
Aerial telephone Line

Υπογειος Τηλεφωνικη γραμμη
Underground telephone Line

Κεντρο τηλεπικοινωνιων
Telecommunication Centre

Τηλεοπτικος πομπος
T/V Transmitter

Ραδιοφωνικος πομπος
Radio Transmitter

Ραδιοτηλεοπτικος πομπος
Radio-T/V Transmitter

Υπηρεσιες ΟΤΕ.
OTE Services

Τερματικος διανομητης

Γ.28783/87
Εγκριση Γενικου Πολεοδομικου Σχεδιου (Γ.Π.Σ.) του οικισμου Λιμενας Μυκονου του νησου Μυκονου (Ν. Κυκλαδων)".

11 Μαΐου 1987
Δ/ντης

Β. Γρηλη

ΓΕΝΙΚΟ ΠΟΛΕΟΔΟΜΙΚΟ ΣΧΕΔΙΟ

ΚΕΝΤΡΟΝ Φ.Χ. 1:	ΗΜΕΡΟΜΗΝΙΑ ΦΩΤΟΛΗΨΙΑΣ	ΟΜΑΔΑ ΜΕΛΕΤΗΣ
Φ- Δ-		

ΔΙΑΝΟΜΗ ΠΙΝΑΚΙΔΩΝ

Μ	Κατσουρος	Πολεοδομος
Μ	Καρακουλιδης	Αρχιτεκτων
Α	Βεσσερη	Αρχιτεκτων
Ν	Ζυγρος	Τοπογραφος
Ν	Βλαβιανοπουλος	Τοπογραφος
Ν	Παπαδοπουλος	Μηχ. Δικτυων
Ι	Κορογιαννοπουλος	Γεωλογος
Γ	Μπαλας	Οικονομολογος
Α	Μυρογιαννη	Περιβαλλοντος

ΤΕΧΝΙΚΗ ΥΠΟΔΟΜΗ

ΚΑΡΤΗΣ **2.7.2.** ΤΗΛΕΠΙΚΟΙΝΩΝΙΑΚΟ ΣΥΣΤΗΜΑ ΟΙΚΙΣΜΟΣ

ΚΛΙΜΑΚΑ 1:4000 — Γ.Π.Σ. ΜΥΚΟΝΟΥ

ΙΑΝΟΥΑΡΙΟΣ 1987 — ΝΟΜΟΣ Κυκλαδων

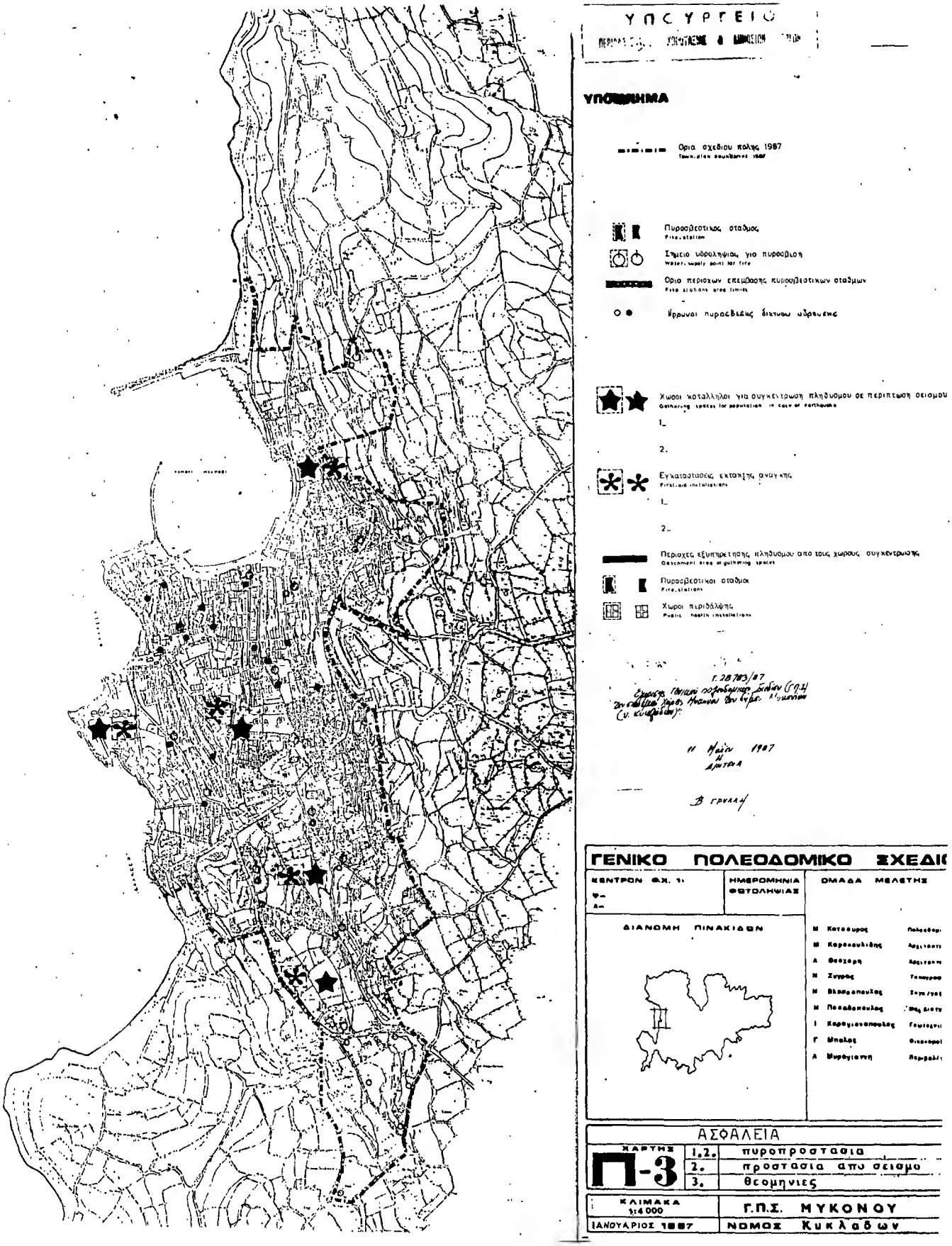
ΥΠΟΥΡΓΕΙΟ
ΥΠΟΜΝΗΜΑ
Ορια σχεδιου πολης 1987
Πυροσβεστικος σταθμος
Σημειο υδροληψιας για πυροσβεση
Ορια περιοχων επεμβασης πυροσβεστικων σταθμων
Πηγες πυροσβεσης δικτυου υδρευσης
Χωροι καταλληλοι για συγκεντρωση πληθυσμου σε περιπτωση σεισμου
1.
2.
Εγκαταστασεις επειγουσας αναγκης
1.
2.
Περιοχες εξυπηρετησης πληθυσμου απο τους χωρους συγκεντρωσης
Πυροσβεστικοι σταθμοι
Χωροι περιθαλψης
ΓΕΝΙΚΟ ΠΟΛΕΟΔΟΜΙΚΟ ΣΧΕΔΙΟ
ΚΕΝΤΡΟΝ Φ.Χ. 1:
ΗΜΕΡΟΜΗΝΙΑ ΦΩΤΟΛΗΨΙΑΣ
ΟΜΑΔΑ ΜΕΛΕΤΗΣ
ΔΙΑΝΟΜΗ ΠΙΝΑΚΙΔΩΝ
ΑΣΦΑΛΕΙΑ
ΧΑΡΤΗΣ
Π-3
1,2. πυροπροστασια
2. προστασια απο σεισμο
3. θεομηνιες
ΚΛΙΜΑΚΑ 1:4 000
Γ.Π.Σ. ΜΥΚΟΝΟΥ
ΙΑΝΟΥΑΡΙΟΣ 1987
ΝΟΜΟΣ Κυκλαδων

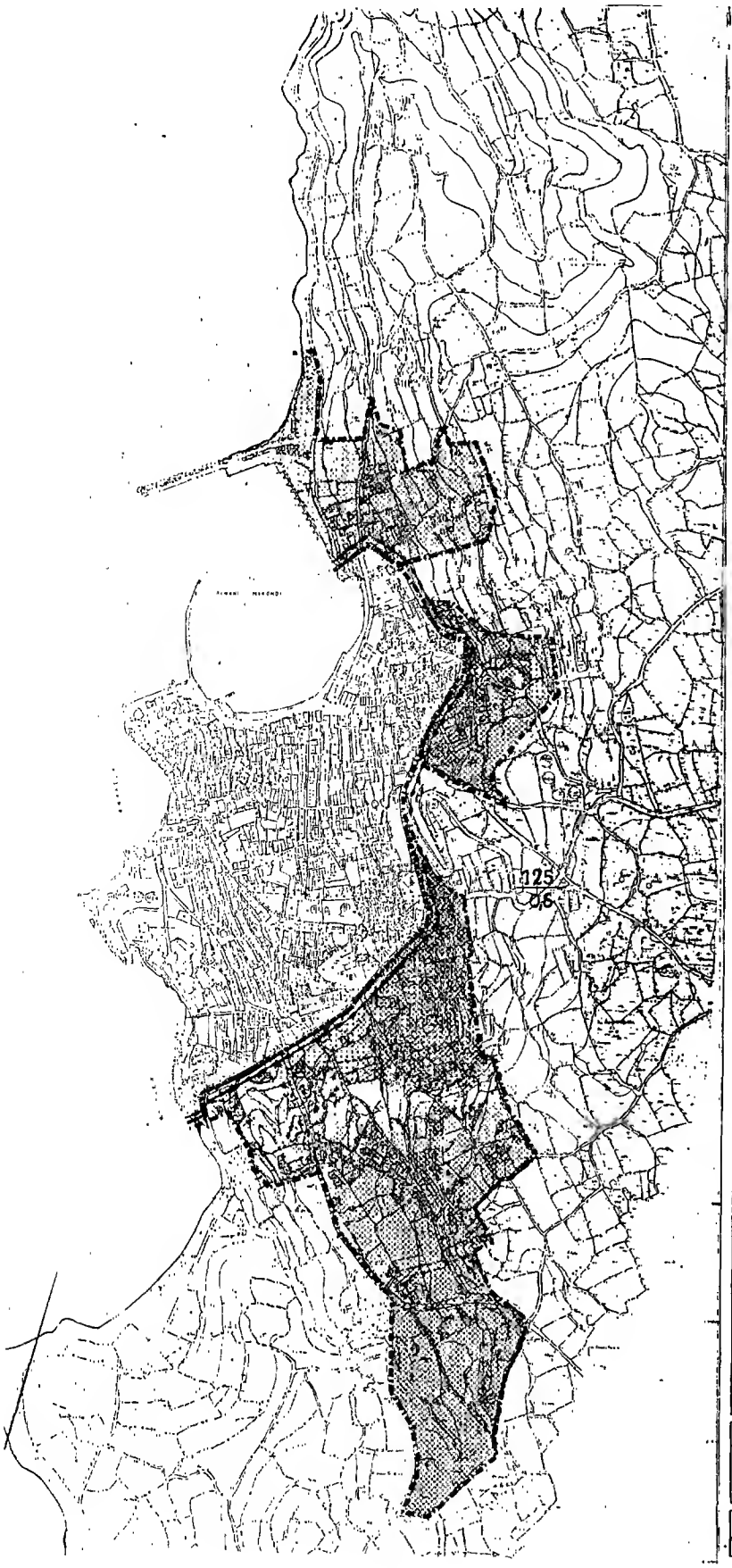

ΥΠΟΥΡΓΕΙΟ

ΥΠΟΜΝΗΜΑ

Ορια σχεδιου πολης 1987
Town plan boundaries 1987

Ορια εγκεκριμενου σχεδιου 1982
Town plan limits 1982

Ορια οικισμου προ του '23
Limits of pre 1923 settlements

Περιοχη επεκτασεων
Expansion area

Ορια πυκνοδομημενης περιοχης εκτος σχεδιου 1982
Outside town plan 1982 high density built up area

Ορια πολεοδομικων ενοτητων - γειτονιων
Urban unit limits

1 Μικτη πυκνοτητα (κατ/Ηα) κατα πολεοδομικη ενοτητα
Gruttio density per urban unit

2 Μεσος Συντελεστης Δομησης κατα πολεοδομικη ενοτητα
Average plot ratio per urban unit

Γ. 28783/87
Εγκριση Γενικου Πολεοδομικου Σχεδιου (Γ.Π.Σ.) του Οικισμου Χωρας Μυκονου του Δημου Μυκονου (Ν. Κυκλαδων)".

11 Μαΐου 1987
Αθηνα

Β. ΓΡΙΛΛΗ

ΓΕΝΙΚΟ ΠΟΛΕΟΔΟΜΙΚΟ ΣΧΕΔΙΟ

ΚΕΝΤΡΟΝ ΦΧ. 1:	ΗΜΕΡΟΜΗΝΙΑ ΦΟΤΟΛΗΨΙΑΣ	ΟΜΑΔΑ ΜΕΛΕΤΗΣ
Φ- Α-		

ΔΙΑΝΟΜΗ ΠΙΝΑΚΙΔΩΝ

Μ	Κατσουρος	Πολεοδομος
Μ	Καρασουλιδης	Αρχιτεκτων
Α	Φεσαρη	Αρχιτεκτων
Ν	Ζυγρης	Τοπογραφος
Ν	Βλαχοπουλος	Ζυγ/ρης
Ν	Παπαδοπουλος	Μηχ/κος
Ι	Καραγιανοπουλος	Γεωλογος
Γ	Μπολος	Οικονομολογος
Λ	Μυρογιαννη	Περιβαλλ/γος

ΠΟΛΕΟΔΟΜΙΚΗ ΟΡΓΑΝΩΣΗ ΛΕΙΤΟΥΡΓΙΕΣ

ΧΑΡΤΗΣ **Π-1. 4./5.**

ΕΠΕΚΤΑΣΕΙΣ σχεδιου πολης
ΠΥΚΝΟΤΗΤΕΣ και συντελ. δομησης

ΚΛΙΜΑΚΑ 1:4000	Γ.Π.Σ. ΜΥΚΟΝΟΥ
ΙΑΝΟΥΑΡΙΟΣ 1987	ΝΟΜΟΣ Κυκλαδων

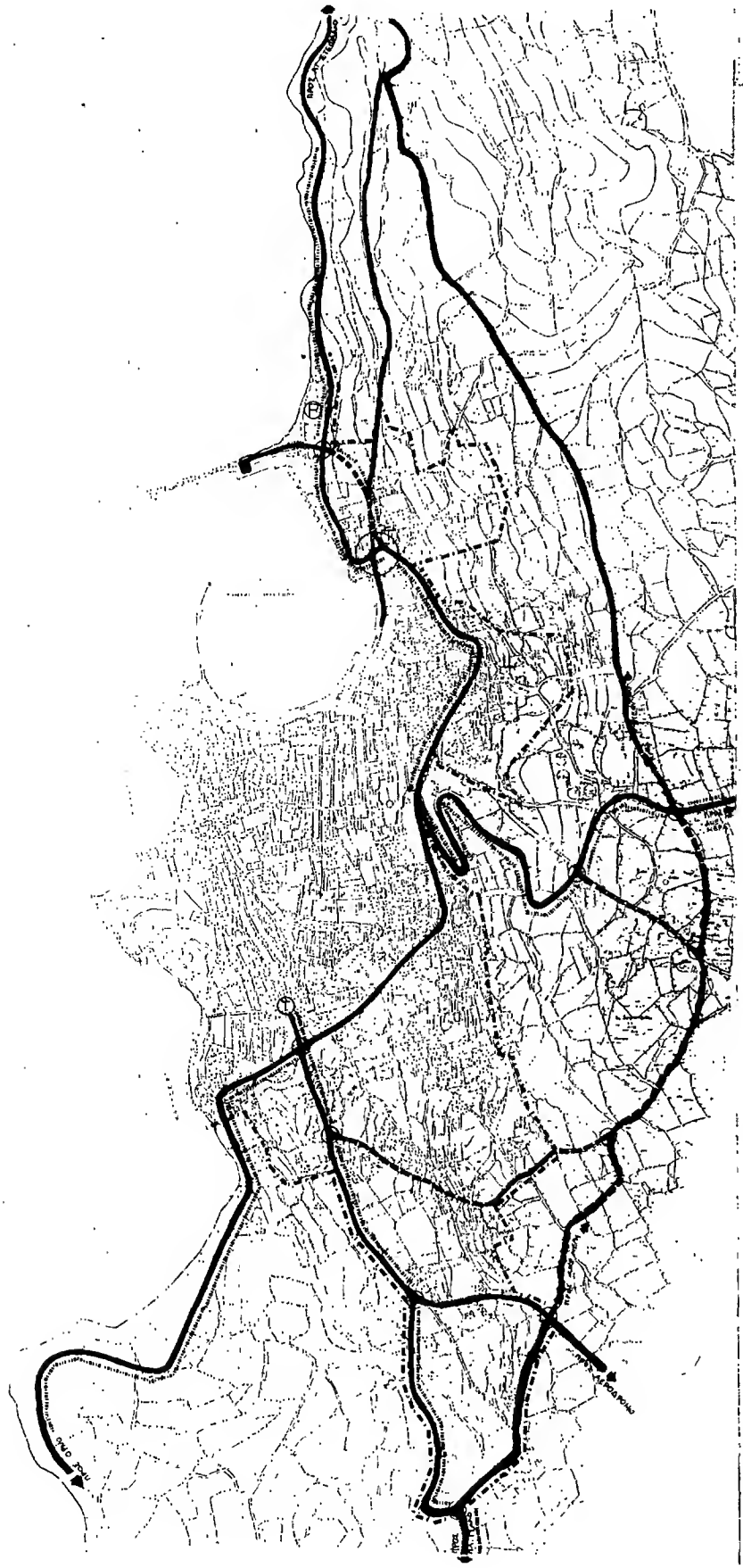

ΥΠΟΜΝΗΜΑ

- Ορια δημων και κοινοτητων — Municipality and community limits
- Ορια σχεδιου πολης 1987 — Town plan boundaries 1987
- Ελευθερη λεωφορος — Motorway
- Αρτηρια — Arterial street
- Συλλεκτηριος — Collector street
- Ισοπεδος κομβος — Intersection
- Ανισοπεδος κομβος — Multi-level function
- Χωροι σταθμευσης εκτος οδου — Parking spaces
- Δικτυο αστικων λεωφορειακων γραμμων — Local bus-lines
- Δικτυο υπεραστικων λεωφορειακων γραμμων — Intercity bus lines
- Εγκαταστασεις μαζικων μεσων μεταφορας — Public transport installations
- Σταθμοι λεωφορειων (αστικα) — Bus terminal (local)
- Σταθμοι λεωφορειων (υπεραστικα) — Bus terminal (intercity)
- Σταθμοι φορτηγων — Truck terminal
- Σιδηροδρομικος σταθμος — Railway
- Λιμανι — Port
- Αεροδρομιο — Airport
- Ελικοδρομιο — Heliport

Γ 28783/87
Εγκριση Γενικου Πολεοδομικου Σχεδιου (Γ.Π.Σ.) για ανασυρμενη Χωρα Μυκονου και οικισμου Μυκονου (ν. Κυκλαδων).

11 Μαΐου 1987
Δ/ΝΤΗΡΙΑ

Β. ΓΙΓΙΛΛΗ

ΓΕΝΙΚΟ ΠΟΛΕΟΔΟΜΙΚΟ ΣΧΕΔΙΟ

ΚΕΝΤΡΟΝ Φ.Χ. 1)	ΗΜΕΡΟΜΗΝΙΑ ΦΩΤΟΛΗΨΙΑΣ	ΟΜΑΔΑ ΜΕΛΕΤΗΣ
Φ– Δ–		

ΔΙΑΝΟΜΗ ΠΙΝΑΚΙΔΩΝ

Μ	Κατσουρος	Πολεοδομος
Μ	Κορακουλιωτης	Αρχιτεκτων
Α	Φοκερα	Αρχιτεκτων
Ν	Ζυγρος	Τοπογραφος
Ν	Βλασοπουλος	Συντ. τεχν.
Ν	Παπαδοπουλος	Μηχ. Διοικησης
Ι	Κορογιαννοπουλος	Γεωλογος
Γ	Μπολας	Οικονομολογος
Α	Μυρογιαννη	Περιβαλλοντος

ΤΕΧΝΙΚΗ ΥΠΟΔΟΜΗ

ΚΑΡΤΗΣ 2 **Π-2.1.2.** ΜΕΤΑΦΟΡΙΚΗ ΥΠΟΔΟΜΗ
ΟΙΚΙΣΜΟΣ

ΚΛΙΜΑΚΑ 1:4000 — Γ.Π.Σ. ΜΥΚΟΝΟΥ
ΙΑΝΟΥΑΡΙΟΣ 1987 — ΝΟΜΟΣ Κυκλαδων

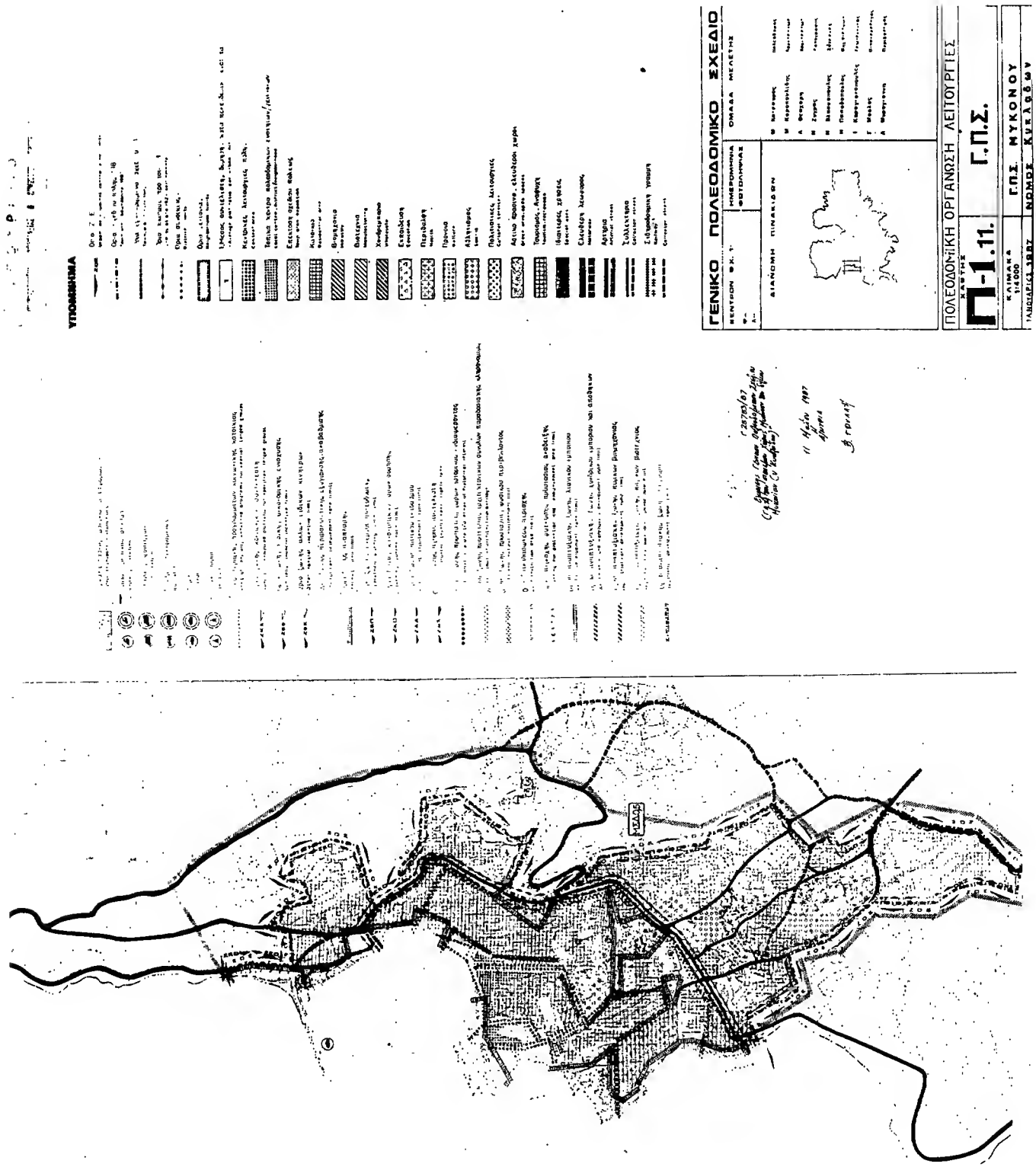
ΥΠΟΜΝΗΜΑ
ΓΕΝΙΚΟ ΠΟΛΕΟΔΟΜΙΚΟ ΣΧΕΔΙΟ
ΟΜΑΔΑ ΜΕΛΕΤΗΣ
ΠΟΛΕΟΔΟΜΙΚΗ ΟΡΓΑΝΩΣΗ ΛΕΙΤΟΥΡΓΙΕΣ
Π-1.11.
Γ.Π.Σ.
Γ.Π.Σ. ΜΥΚΟΝΟΥ
ΝΟΜΟΣ ΚΥΚΛΑΔΩΝ

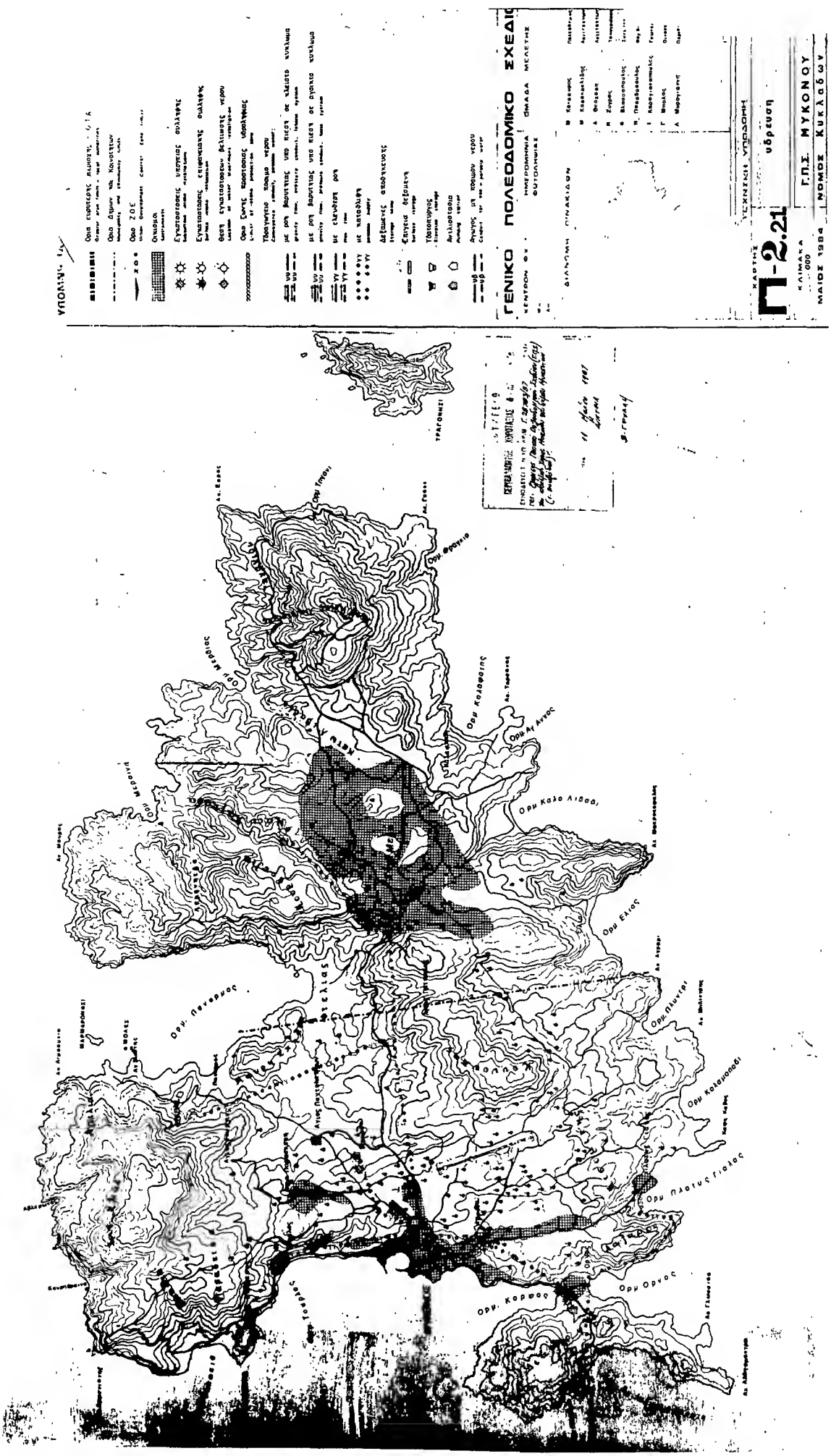
ΓΕΝΙΚΟ ΠΟΛΕΟΔΟΜΙΚΟ ΣΧΕΔΙΟ
Γ-2.21
ΥΔΡΕΥΣΗ
Γ.Π.Σ. ΜΥΚΟΝΟΥ
ΝΟΜΟΣ ΚΥΚΛΑΔΩΝ
ΜΑΙΟΣ 1984
ΤΡΑΓΟΝΗΣΙ
Ορη Φρουριο
Ορη Κολοφαρης
Ορη Αγ Λουκας
Ορη Καλο Λιβαδι
Ορη Εκλος
Ορη Πλατυγιαλος
Ορη Κοκκινοβρη
Ορη Ορυχος
Ορη Κορφος
Ορη Πανορμος
Ορη Μεγαλος
Ορη Μεσαια
Ορη Ζωοδοχος
Ορη Γιαννη
Ορη Αγ Κερκος

ΑΝΑΚΟΙΝΩΣΕΙΣ

Αριθ. Δ1γ/0/10927 (5)

Ειδοποίηση για την παρακατάθεση αποζημίωσης ακινήτων που έχουν ρυμοτομηθεί με το εγκεκριμένο ρυμοτομικό σχέδιο του Δήμου Βούλας για τη διάνοιξη της Λεωφ. Βουλιαγμένης από Βασ. Γεωργίου μέχρι Αχιλλέως σύμφωνα με τις ενδείξεις της πράξης αναλογισμού 11/86.

Ο ΥΠΟΥΡΓΟΣ
ΠΕΡΙΒΑΛΛΟΝΤΟΣ, ΧΩΡΟΤΑΞΙΑΣ & ΔΗΜ. ΕΡΓΩΝ

Έχοντας υπόψη:

1. Τις διατάξεις του Ν.Δ. 17.7.1923 «περί σχεδίων πόλεων, κωμών κ.λπ.» (ΦΕΚ 228 Α/23).

2. Τις διατάξεις του Ν.Δ. 797/71 «περί αναγκαστικών απαλλοτριώσεων» (ΦΕΚ 1Α/71).

3. Την εξουσιοδοτική απόφαση του Υπουργού ΠΕ.ΧΩ.Δ.Ε. Εδ2α/01/159/Φ.2.2.1/16.12.86 ΦΕΚ 884 Β/86.

4. Τον πίνακα παρακατάθεσης της αποζημίωσης με ημερομηνία 11.12.86 που καθορίστηκε με την απόφαση 856/8.9.86 του Μον. Πρωτοδικείου Αθηνών για ακίνητα που ρυμοτομήθηκαν με το εγκριμένο ρυμοτομικό σχέδιο του Δήμου Βούλας για τη διάνοιξη της Λεωφ. Βουλιαγμένης από Βασ. Γεωργίου μέχρι Αχιλλέως σύμφωνα με τις ενδείξεις της πράξης αναλογισμού 11/86, ειδοποιούμε:

Τα πρόσωπα που έχουν ή αξιώνουν εμπράγματα δικαιώματα στα παραπάνω ακίνητα που έχουν ρυμοτομηθεί, όπως σημειώνονται στα στοιχεία προδικασίας του άρθρου 5 του ν. 653/77 ότι η αποζημίωση για τα ακίνητα αυτά έχει κατατεθεί στο Ταμείο Παρακαταθηκών και Δανείων, ύστερα από τον συμψηφισμό δικαιωμάτων και υποχρεώσεων που προβλέπει το άρθρο 6 του Ν. 5269/31 με την έκδοση του γραμματίου παρακαταθήκης 863.675/23.6.87 για συνολικό ποσό 142.374.050 δραχμές.

Η παρακατάθεση της αποζημίωσης, έγινε υπέρ των προσώπων που αναγράφονται παρακάτω και θα καταβληθεί μόνο στα πρόσωπα που θα αναγνωρισθούν δικαιούχοι 1) Σταμπέλου Κων/νου, Νικολάου, Αντωνίου, Σταμάτη και Ζηνοβίας (ιδ.7) δρχ. 16.588.000, 2) Σαραντινού Δημητρίου (ιδ. 14) δρχ. 7.975.000, 3) Σ.Α.Α.Κ. (ιδ. 16) δρχ. 10.885.150, 4) Ρηγάδη Πέτρου (ιδ. 22) δρχ. 13.574.900, 5) Σαραντινού Δημητρίου (ιδ. 23) δρχ. 8.130.150, 6) Σ.Α.Α.Κ. (ιδ. 28) 72.230.300 δρχ., 7) Λαζαρίδη Παναγιώτη (ιδ. 29) δρχ. 7.468.950, 8) Χαλκιά Χρήστου (ιδ. 31) δρχ. 5.521.600.

Αθήνα, 1 Ιουλίου 1987
Με εντολή Υπουργού
Ο Τμηματάρχης
ΜΑΝΩΛΗΣ ΔΑΣΚΑΛΑΚΗΣ

(6)

Ειδοποίηση της γενομένης παρακαταθέσεως αποζημιώσεως λόγω προσκυρώσεως οικοπεδικών τμημάτων εν Μαρωνεία Ν. Ροδόπης.

Δια της υπ' αριθμόν 6/1985 πράξεως του Τ.Π. και Π.Ε. της Ν. Ροδόπης, εγένετο τακτοποίησις των οικοπέδων, των κειμένων μεταξύ των οικοδομικών τετραγώνων του συνοικισμού Μαρωνείας και η διάνοιξις των μεταξύ τούτων οδών.

Δια της υπ' αριθμόν 77/1987 αποφάσεως του Μονομελούς Πρωτοδικείου Ροδόπης καθωρίσθη η προσωρνή τιμή μονάδος αποζημιώσεως των δια της ανωτέρω πράξεως προσκυρουμένων και ρυμοτομουμένων οικοπεδοτεμαχίων.

Υπό του Χαραλάμπους Σμαραγδά του Γεωργίου, κατοίκου Μαρωνείας, βάσει της υπ' αριθμόν 6/1985 πράξεως του Τ.Π. και Π.Ε. της Ν. Ροδόπης και της προσωρινής τιμής μονάδος αποζημιώσεως, της καθορισθείσης δια της υπ' αριθμόν 77/1987 αποφάσεως του Μονομελούς Πρωτοδιδκείου Ροδόπης, παρακατατέθησαν τα κάτωθι χρηματικά ποσά δια των ακολούθων γραμματιών συστάσεως παρακαταθήκης, εκδοθέντων υπό του Γραφείου Παρακαταθηκών Κομοτηνής.

1) Δια του υπ' αριθμόν 20121/24.6.1987.

Υπέρ της Κοινότητος Μαρωνείας το ποσόν των εβδομήκοντα μιάς χιλιάδων εξακοσίων δέκα δραχμών δι' αξία των κάτωθι οικοπεδοτεμαχίων υπό στοιχεία (63 – 64 – 67 – 70– 69 – 68 – 63)=99,20 μ^2 και (72 – 73 – 74 – 72)=10μ^2 προσκυρουμένων εκ της 8 εις την 10 ιδιοκτησίαν.

2) Δια του υπ' αριθμό 20120/24.6.1987.

Υπέρ του Παναγιώτου Μαργαρίτου του Λουκά, κατοίκου Μαρωνείας το ποσόν των χιλίων τετρακοσίων εβδομήκοντα (1.470) δρχ. δι' αξίαν του κάτωθι οικοπεδοτεμαχίου υπο στοιχεία (62 – 63 – 64 – 62)↑2,10 μ^2 προσκυρουμένου εκ της υπ' αριθμό 3 ιδιοκτησίας Παναγιώτου Μαργαρίτου εις την υπ' αριθμό 10 ιδιοκτησίας του Χαραλάμπους Σμαραγδά.

Τα ανωτέρω γραμμάτια παρακαταθήκης παρακατετέθησαν εις την Συμβολαιογράφον Κομοτηνής Δ. Παπαδοπούλου, συνταγείσης της υπ' αριθμόν 2890/24.6.87 πράξεως καταθέσεως.

Η παρούσα δημοσίευσις γίνεται συμφώνως προς την διάταξιν του άρθρου 7 του α.Ν. 1731/1939 και του άρθρου 7 του Ν.Δ. 797/1971.

Κομοτηνή, 24 Ιουνίου 1987
Ο Πληρεξούσιος Δικηγόρος
ΑΧΙΛΛΕΥΣ ΠΙΡΠΙΡΗΣ
(Αριθ. διπλ. Δημ. Ταμ. Κομοτηνής 9623318/87)

(7)

Καθορισμός προσωρινής τιμής μονάδος αποζημιώσεως λόγω προσκυρώσεως στην πόλη Κω Ν. Δωδ/νήσου.

Δυνάμει της υπ' αριθμ. 4383/1986 αποφάσεως του Μονομελούς Πρωτοδικείου Κω, καθωρίσθη, αιτήσει του Κωνσταντίνου Παρασκευά, κατοίκου Κω, η προσωρινή τιμή μονάδος αποζημιώσεως των εις την υπ' αριθμ. 1834 οικοδομών Πόλεων Κω κτηματολογική του μερίδα προσκυρωθέντων, δυνάμει της υπ' αριθμ. 7/1971 Πράξεως του Γραφείου Μηχανικού και της υπ' αριθ. 7502 αποφάσεως του Νομάρχου Δωδεκανήσου, εκ της υπ' αριθμ. 1702 Οικοδομών κτηματολογικής μερίδος του Ελληνικού Δημοσίου, 112 τετρ. μέτρων, υπέρ του Κωνσταντίνου Παρασκευά, προς δραχμ. 12.000 ανά τ. μέτρον, ήτοι εν συνόλω δρχ. 1.344.000 περί των οποίων εξεδόθη το υπ' αριθμ. 4274/87 Γραμμάτιον Παρακαταθήκης του Γραφείου Παρακαταθηκών και Δανείων Κω.

Κως, 29 Ιουνίου 1987
Ο Πληρεξούσιος Δικηγόρος
ΕΜΜ. ΧΑΤΖΗΠΕΤΡΟΥ
(Αριθ. διπλ. Δημ. Ταμ. Δικ. Εισ. Αθ. 9893100/87)

ΑΠΟ ΤΟ ΕΘΝΙΚΟ ΤΥΠΟΓΡΑΦΕΙΟ